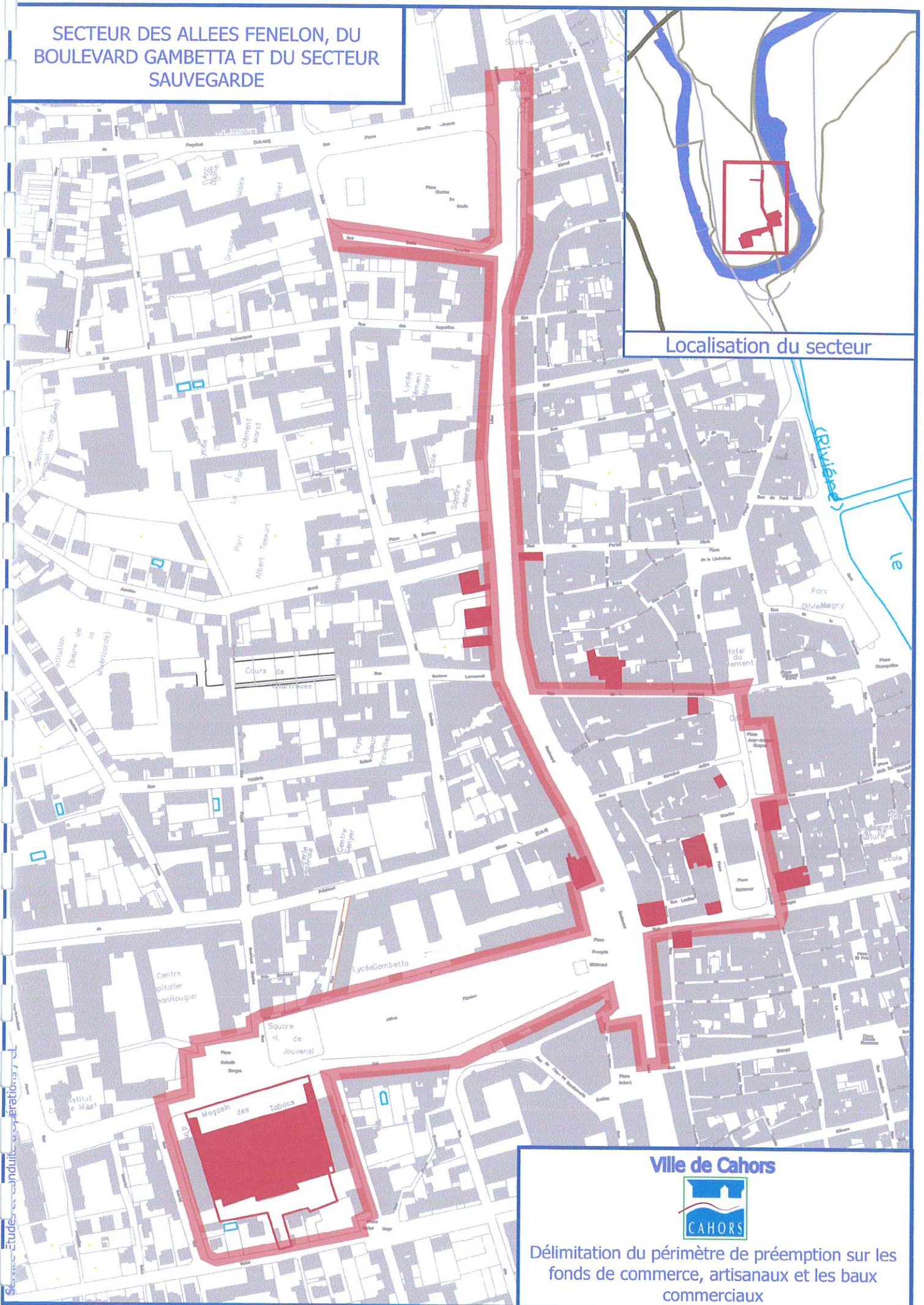


DELIMITATION DES PERIMETRES DE PREEMPTION

- 1. Allées Fénelon, boulevard Gambetta (de la rue Blanqui à la rue de la Tour), rues Denis Forestier, Foch, Joffre et Clémenceau et places Chapou et Galdemar.**
- 2. Secteur de la place Rousseau (rues Nationale et Bergougnoux).**
- 3. Secteur de la place de la Libération (rues Feydel, Château du Roi, Clément Marot et Daurade).**
- 4. Secteur du Pont Valentré.**
- 5. Quartier Saint Georges.**
- 6. Quartier de la Croix de Fer.**
- 7. Quartier Terre Rouge.**

SECTEUR DES ALLEES FENELON, DU BOULEVARD GAMBETTA ET DU SECTEUR SAUVEGARDE



Localisation du secteur

Ville de Cahors



Délimitation du périmètre de préemption sur les fonds de commerce, artisanaux et les baux commerciaux

1. Allées Fénelon, boulevard Gambetta (de la rue Blanqui à la rue de la Tour), rues Denis Forestier, Foch, Joffre et Clémenceau et places Chapou et Galdemar

Allées Fénelon

Impair	
N° 19 à 85	BX 0042 / BX 0043 / BX 0044 / BX 0045 / BX 0046 / BX 0047 / BX 0048

Rue Saint Géry

Impair	
N° 131 à 297	BX 0109 / BX 0110 / BX 0111 / BX 0435 / BX 0281 / BX 0114 / BX 0115 / BX 0116 / BX 0325 / BX 0299 /

Rue Gabriel Niel, rue Victor Hugo et rue Hautesserre

Pair et Impair	
	BX 0126 / BX 0127 / BX 0128 / BX 0129 / BX 0131 / BX 0285 BX 0288 / BX 0289 / BX 0298 / BX 0303 / BX 0310 / BX 0311 / BX 0312 / BX 0439 /

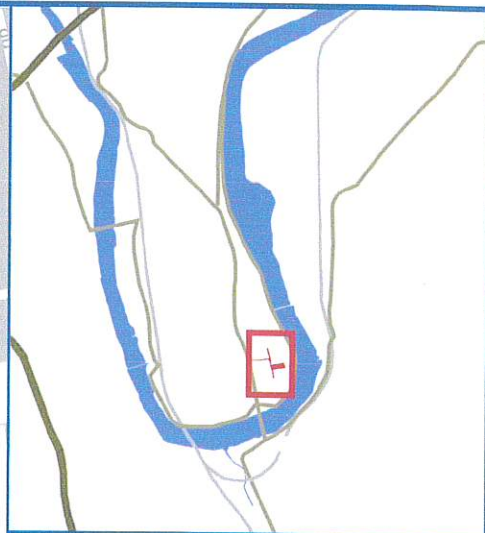
Boulevard Gambetta

Pair	
N° 2 à 40 bis	BY 0258 / BY 0274 / BY 0275 / BY 0276 / BY 0280 / BY 0285 / BY 0395 / BY 0366 / BY 0312 / BY 0406 / BY 0533 / BY 0304 / BY 0303 / BY 0302 / BY 0301 / BY 0332 / BY 0300 / BY 0299 / BX 0037 / BX 0038 / BX 0039 / BX 0053
Impair	
N° 3 à 103	CD 0324 / CD 0315 / CD 0314 / CD 0310 / CD 0309 / CD 0303 / CD 0302 / CD 0355 / CD 0370 / CD 0291 / CD 0271 / CD 0270 / CD 0269 / CD 0268 / CD 0231 / CD 0230 / CD 0229 / CD 0228 / CD 0226 / CD 0188 / CD 0186 / CD 0185 / CD 0184 / CD 0343 / CD 0182 / CD 0162 / CD 0159 / CD 0158 / CE 0001 / CE 0002 / CE 0003 / CE 0004 / CE 0005 / CE 0006 / CE 0007 / CE 0008 / CE 0299 / CE 0298 / CE 0297 / CE 0296 / CE 0295 / CE 0251 / CE 0250 / CE 0385 / CE 0386 / CE 0248 / CE 0247 / CE 0246 / CE 0245 / CE 0244 / CH 0606 / CH 0605 / CH 0604 / CH 0603 / CH 0568 / CH 0569 / CH 0567 / CH 0566 / CH 0788

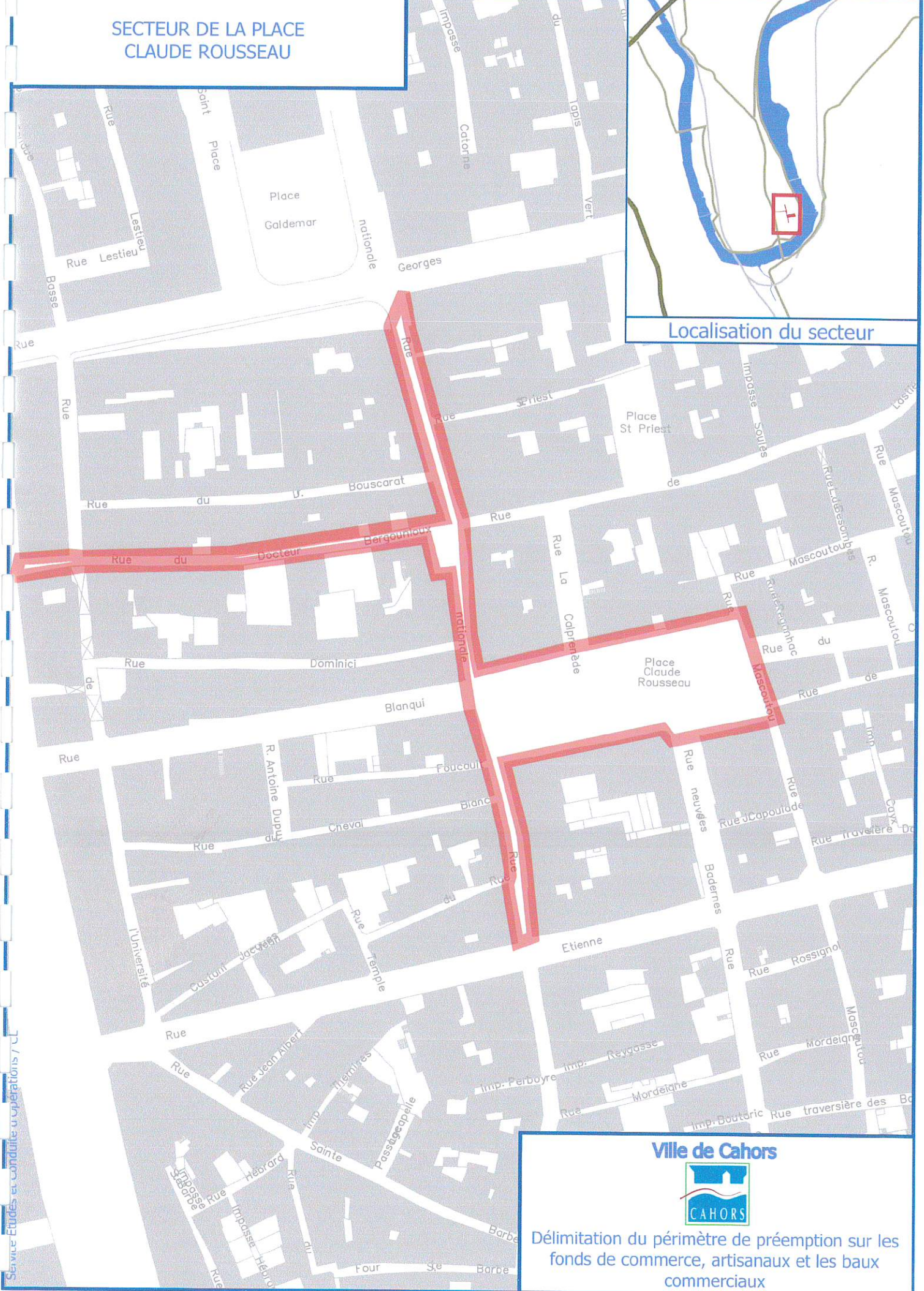
Rue Denis Forestier et place De Gaulle

Pair	
N° 10 à 114	BY 0258 / BY 0261 / BY 0262 / BY 0263 / BY 0264 / BY 0265 / BY 0266 / BY 0267 / BY 0268 / BY 0444 / BY 0445 / BY 0591

SECTEUR DE LA PLACE CLAUDE ROUSSEAU



Localisation du secteur



Ville de Cahors



Délimitation du périmètre de préemption sur les fonds de commerce, artisanaux et les baux commerciaux

Service Études et conduite opérations / U

2. Secteur de la place Rousseau (rues Nationale et Bergougnoux)

Rue Nationale

Pair	
N° 124 à 264	CH 0500³ / CH 0501 / CH 0505 / CH 0506 / CH 0547 / CH 0548 / CH 0549 / CH 0553 / CH 0585 / CH 0586 / CH 0587 / CH 0589 / CH 0621 / CH 0627 / CH 0784 /
Impair	
N° 91 à 265	CH 0044 / CH 0045 / CH 0046 / CH 0047 / CH 0048 / CH 0049 / CH 0050 / CH 0059 / CH 0060 / CH 0062 / CH 0064 / CH 0065 / CH 0218 / CH 0219 / CH 0220 / CH 0678 / CH 0641 / CH 0665 / CH 0671 / CH 0672 / CH 0681 / CH 0789 /

Rue Bergougnoux

Pair	
N° 16 à 84	CH 0570 / CH 0571 / CH 0575 / CH 0576 / CH 0768 / CH 0580 / CH 0581⁴ / CH 0582 / CH 0583
Impair	
N° 11 à 77	CH 0591 / CH 0592 / CH 0594 / CH 0595 / CH 0597 / CH 0598 / CH 0599 / CH 0600 / CH 0602

Place Rousseau

Pair	
N° 8 à 66	CH 0202 / CH 0210 / CH 0211 / CH 0212 / CH 0779 /
Impair	
N° 7 à 65	CH 0066 / CH 0666⁵ / CH 0067 / CH 0070 / CH 0071 / CH 0072 / CH 0073 / CH 0178 ⁶

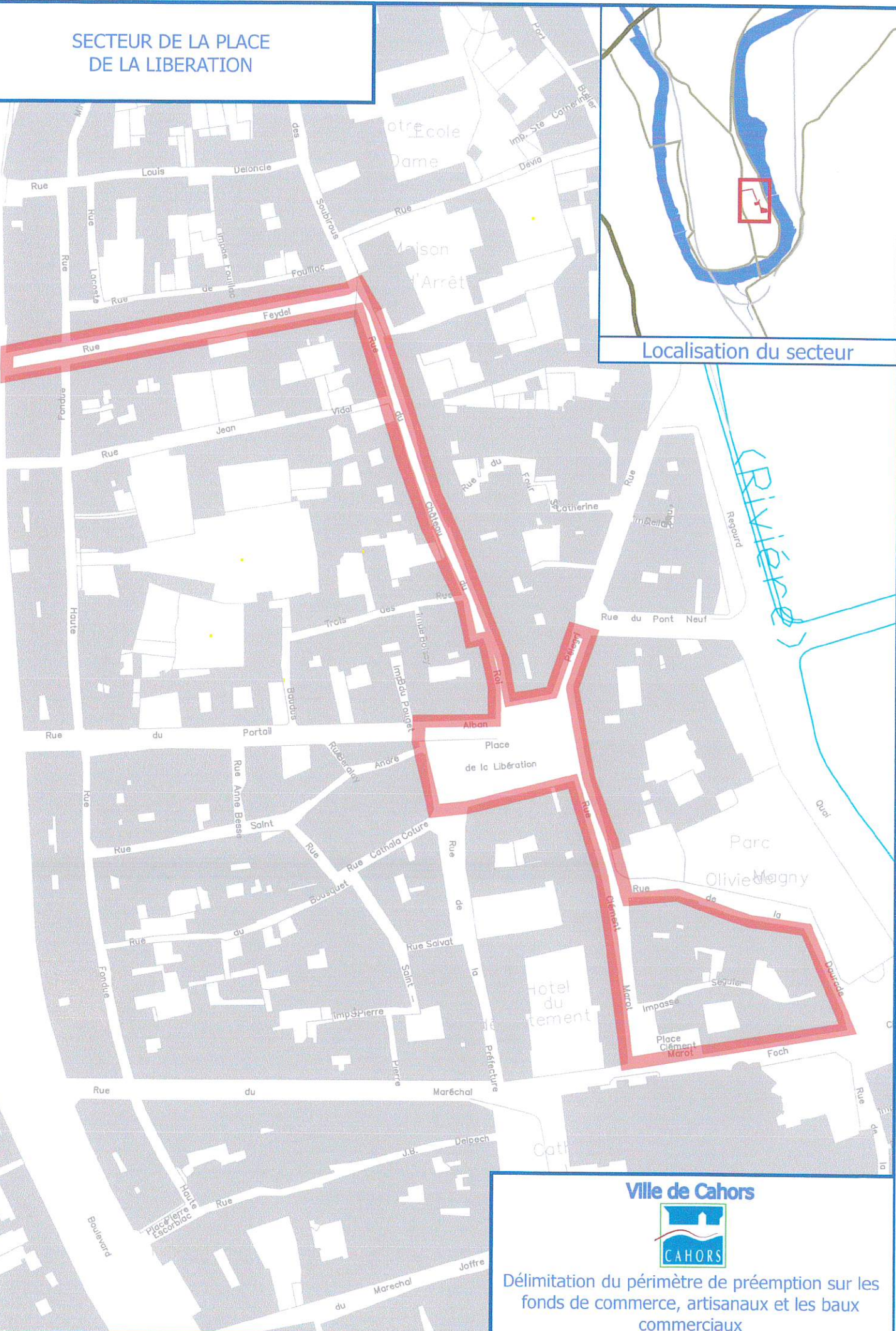
3 CH 0500 : 105, rue Etienne Brives

4 CH 0580 / CH 0581 : Etablissement Verdier Serrurerie

5 CH 0066 / CH 0666 : Restaurant de la Bourse

6 CH 0178 : 147, rue Mascoutou

SECTEUR DE LA PLACE DE LA LIBERATION DE LA LIBERATION



Localisation du secteur

Service Études et Conduite à Opérations

Ville de Cahors



Délimitation du périmètre de préemption sur les fonds de commerce, artisanaux et les baux commerciaux

3. Secteur de la place de la Libération

Rue Feydel

Pair	
N° 8 à 104	CD 0188 / CD 0189 / CD 0190 / CD 0195 / CD 0196 / CD 0198 / CD 0199 / CD 0200 / CD 0201 / CD 0202 / CD 0212
Impair	
N° 15 à 111	CD 0213 / CD 0214 / CD 0215 / CD 0216 / CD 0217 / CD 0218 / CD 0219 / CD 0220 / CD 0221 / CD 0222 / CD 0223 / CD 0224 / CD 0225 / CD 0226

Rue Château du Roi

Pair	
N° 10 à 128	CD 0137 / CD 0141 / CD 0142 / CD 0143 / CD 0144 / CD 0171 / CD 0172 / CD 0173 / CD 0174 / CD 0176 / CD 0209 / CD 0210 / CD 0211 / CD 0375 / CD 0377 / CD 0379 /
Impair	
N° 15 à 129	CD 0081 / CD 0082 / CD 0100 / CD 0101 / CD 0102 / CD 0107 / CD 0110 / CD 0132 / CD 0133 / CD 0136 / CD 0346 / CD 0411 / CD 0412 /

Rue Daurade

Pair	
N° 12 à 82	CE 0104 / CE 0105 / CE 0106 / CE 0107 / CE 0108 / CE 0109 / CE 0110 / CE 0309 /

Rue Clément Marot

Pair	
N° 12 à 28	CE 0083 / CE 0086
Impair	
N° 3 à 75	CE 0087 / CE 0088 / CE 0089 / CE 0090 / CE 0300 / CE 0301 / CE 0302

Place de la Libération

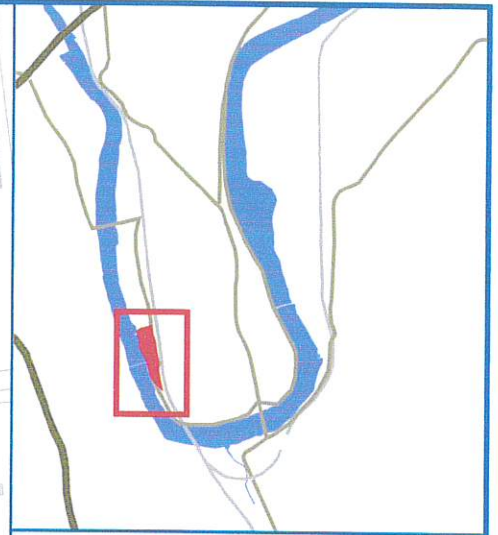
Pair	
N° 2 à 72	CE 0071 / CE 0078 / CE 0079 / CE 0080 / CE 0085 / CE 0086
Impair	
N° 3 à 29	CE 0091 / CE 0092 / CE 0093 / CD 0135 / CD 0136 / CD 0138 / CD 0423⁷

Rue Foch (partie basse), rue Pelegry et place Clément Marot

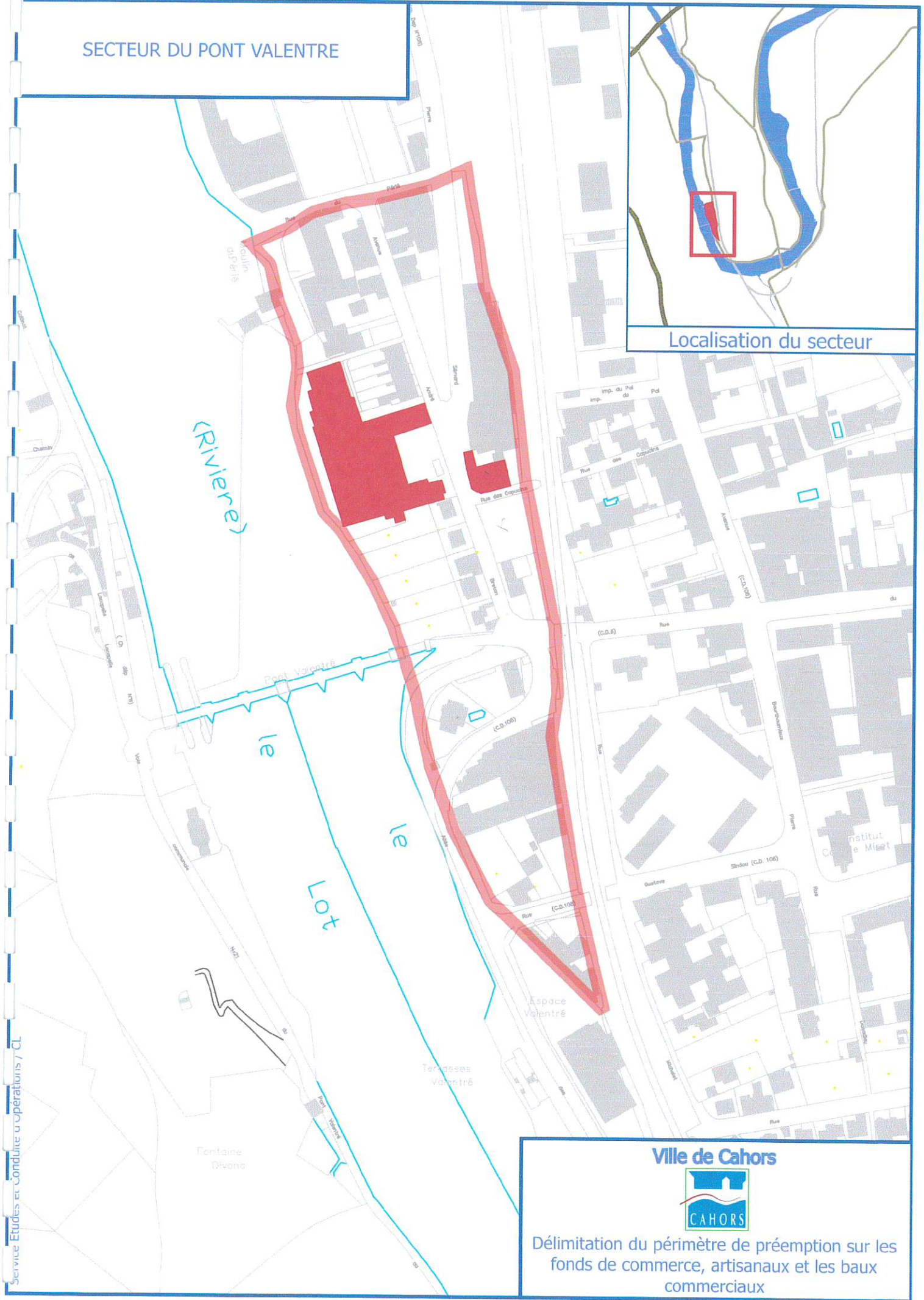
Pair et Impair	
	CD 0134 / CD 0135 / CE 0094 / CE 0111 / CE 0112 / CE 0113 / CE 0114 / CE 0115

⁷ CD 0138 / CD 0423 : 137 et 153, rue du Portail Alban

SECTEUR DU PONT VALENTRE



Localisation du secteur



Service Etudes et Conduite d'opérations / CL

Ville de Cahors



Délimitation du périmètre de préemption sur les fonds de commerce, artisanaux et les baux commerciaux

4. Secteur du Pont Valentré

Allées des Soupirs

Pair et Impair	
	BX 0003 / BX 0006 / BX 0007 / BX 0008 / BX 0219 / BX 0314 / BX 0328 / BX 0332 / BX 0334 / BX 0336 / BX 0337 / BX 0342 / BX 0362 / BX 0363 / BX 0424 / BX 0425 /

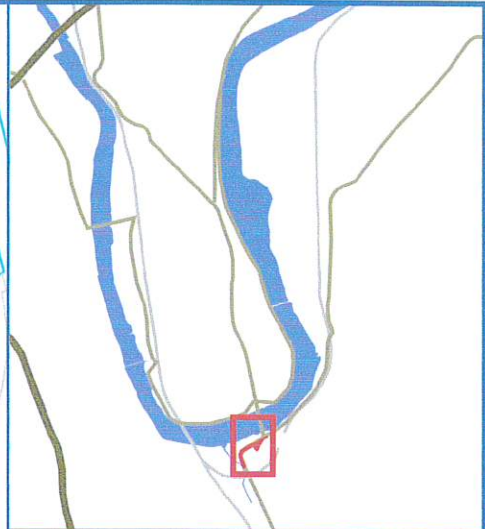
Avenue Pierre – Sémard, rue du Périé et avenue André – Breton

Pair et Impair	
	BW 0066 / BW 0067 / BW 0070 / BW 0071 / BW 0072 / BW 0076 / BW 0077 / BW 0078 / BW 0079 / BW 0080 / BW 0081 / BW 0083 / BW 0084 / BW 0085 / BW 0086 / BW 0087 / BW 0088 / BW 0089 / BW 0092 / BW 0093 / BW 0094 / BW 0164 / BW 0165 / BW 0166 / BW 0191 / BW 0192 ⁸ / BW 0208 / BW 0211 / BW 0212 ⁹ / BW 0231 / BW 0232 / BW 0254 / BW 0255 / BW 0256 / BW 0298 / BW 0384 / BW 0403 / BW 0404 / BW 0415

8 BW 0191 / BW 0192 : Association Les amis d'Emmaüs

9 BW 0067 / BW 0208 / BW 0211 / BW 0212 : SCI Noé (Espace Culturel Leclerc)

QUARTIER SAINT GEORGES



Localisation du secteur

Parking
Saint-Georges

Promenade

Rue

Chemin

Place
de la
Résistance

Chartreuse

Monzie

De

Place
de la Merci

Rue

Mont

de la

de la

de la

de la

de la

de la

de la

de la

de la

de la

de la

de la

de la

de la

de la

de la

de la

SAIN
GEORGES

Impasse
d' Auvergne

Impasse

Chemin

Bar
l'assec

Arcole

Ville de Cahors



Délimitation du périmètre de préemption sur les
fonds de commerce, artisanaux et les baux
commerciaux

5. Quartier Saint-Georges

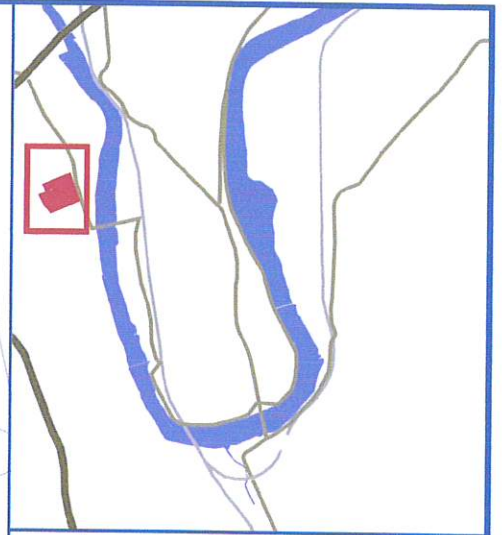
Place de la Résistance

Pair et Impair	
	CI 0056 / CI 0120 / CI 0121 / CI 0122 / CI 0123 / CI 0124 / CI 0125 / CI 0126 / CI 0127 / CI 0350 /

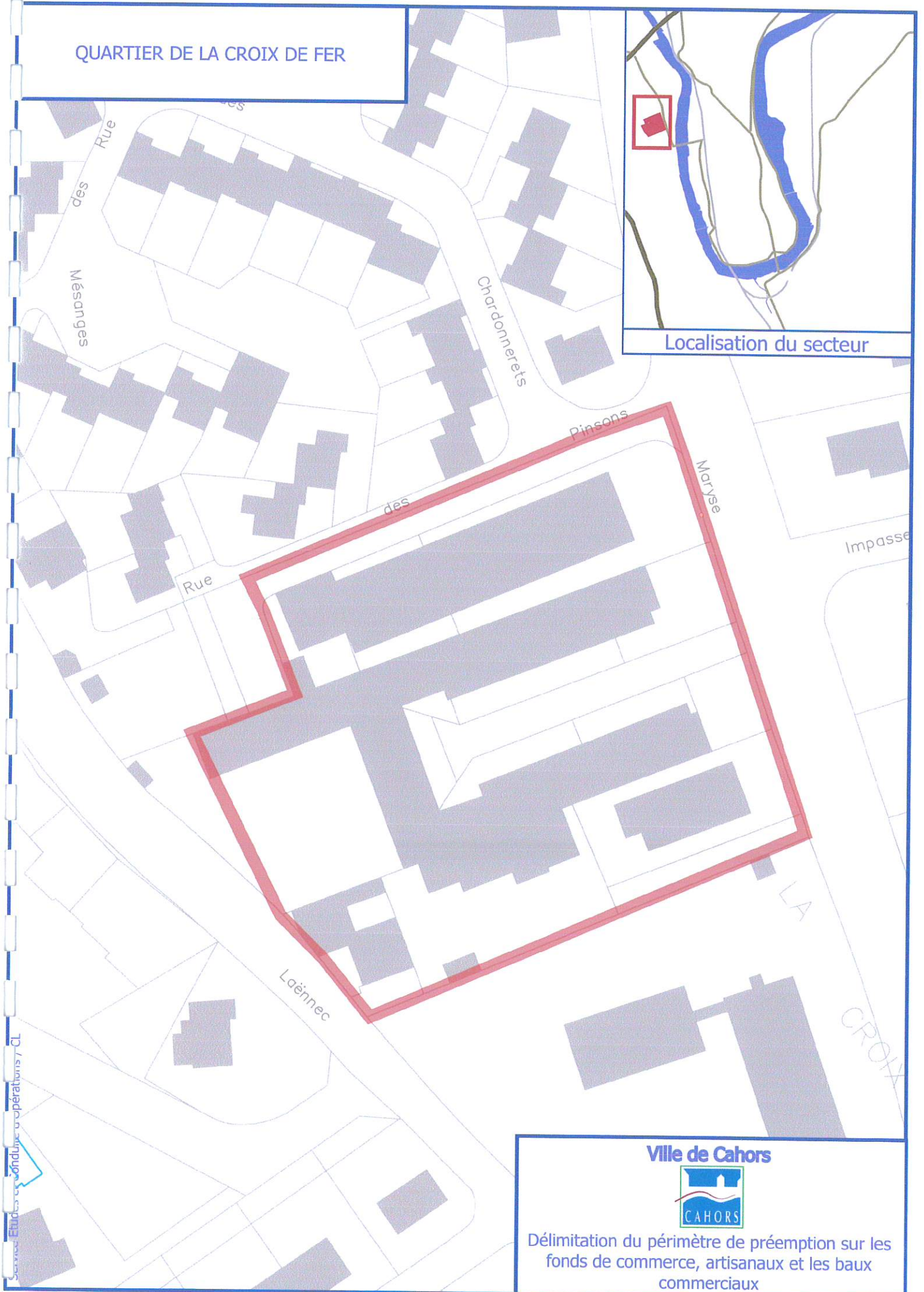
Avenue Anatole de Monzie

Pair et Impair	
	CI 0022 / CI 0023 / CI 0024 / CI 0026 / CI 0027 / CI 0028 / CI 0029 / CI 0030 / CI 0031 / CI 0032 / CI 0034 / CI 0035 / CI 0041 / CI 0042 / CI 0043 / CI 0044 / CI 0046 / CI 0049 / CI 0050 / CI 0051 / CI 0070 / CI 0071 / CI 0075 / CI 0079 / CI 0080 / CI 0081 / CI 0212 / CI 0213 / CI 0214 / CI 0236 / CI 0256 / CI 0257 / CI 0342 / CI 0366 / CI 0367 /

QUARTIER DE LA CROIX DE FER



Localisation du secteur



Ville de Cahors



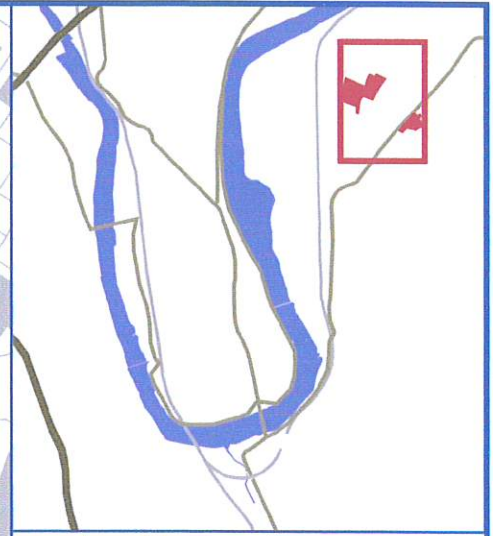
Délimitation du périmètre de préemption sur les
fonds de commerce, artisanaux et les baux
commerciaux

6. Quartier de la Croix de Fer

Avenue Maryse Bastié et rue des Pinsons

Pair et Impair	BV 0077 / BV 0158 / BV 0159 / BV 0160 / BV 0161 / BV 0162 / BV 0163 / BV 0192 / BV 0193 / BV 0271 / BV 0272 / BV 0273 / BV 0274 / BV 0275 / BV 0276 / BV 0277 / BV 0278
----------------	---

QUARTIER DE TERRE ROUGE



Localisation du secteur

CABESSUTHAUT

Ville de Cahors



Délimitation du périmètre de préemption sur les fonds de commerce, artisanaux et les baux commerciaux

7. Quartier Terre Rouge

Avenue Edouard Herriot et rue Jean Racine

Pair et Impair	
	BH 0216 / BH 0217 / BH 0218 / BH 0219 / BH 0220 / BH 0221 / BH 0285 / BH 0311 / BH 0322 / BH 0323 / BH 0324 / BH 0436 / BH 0449 / BH 0450 / BH 0459 / BH 0507 / BH 0508 /

Avenue des F.T.P.F. Et du 8^{ème} R.I.

Pair et Impair	
	BD 0043 / BD 0096 / BD 0117 / BD 0206 / BD 0220 / BD 0285 / BD 0286 / BD 0287 / BD 0387 /